

PROJ L ROZGRAN.

126dr  
129dr

2 dn. 31.03.93

G-7.415.1.93

158 Bp

159 B

161 R V S

• 94.7

• 94.7

R V

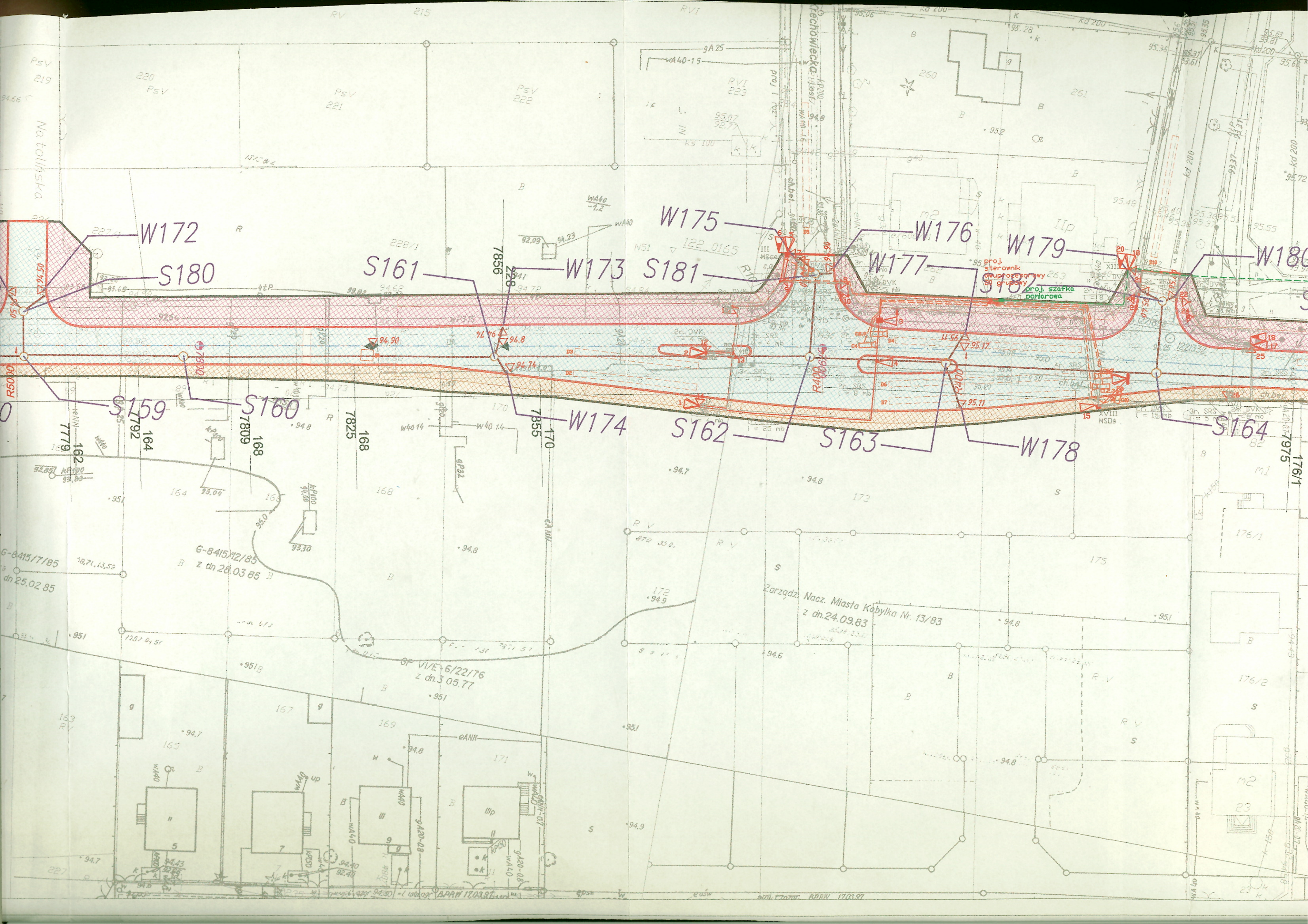
c.o.

g/566/0.85

218 K

R V





W172

S180

S161

W173

S181

W175

W176

W179

W180

S159

S160

W174

S162

S163

W178

S164

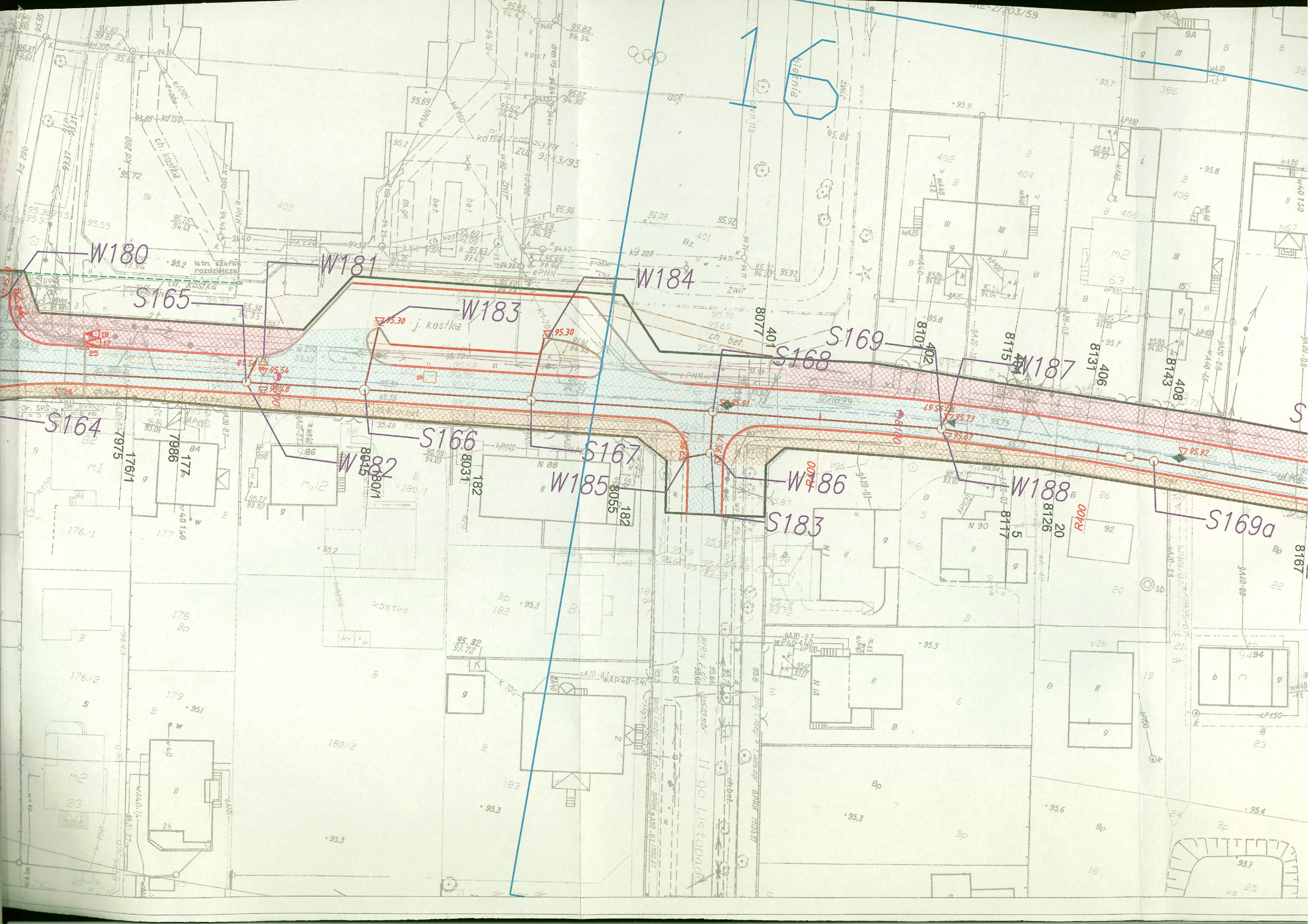
Zarządź Nacz. Miasta Kobyłka Nr. 13/83  
z dn. 24.09.83

V/E-6/22/76  
z dn. 3.05.77

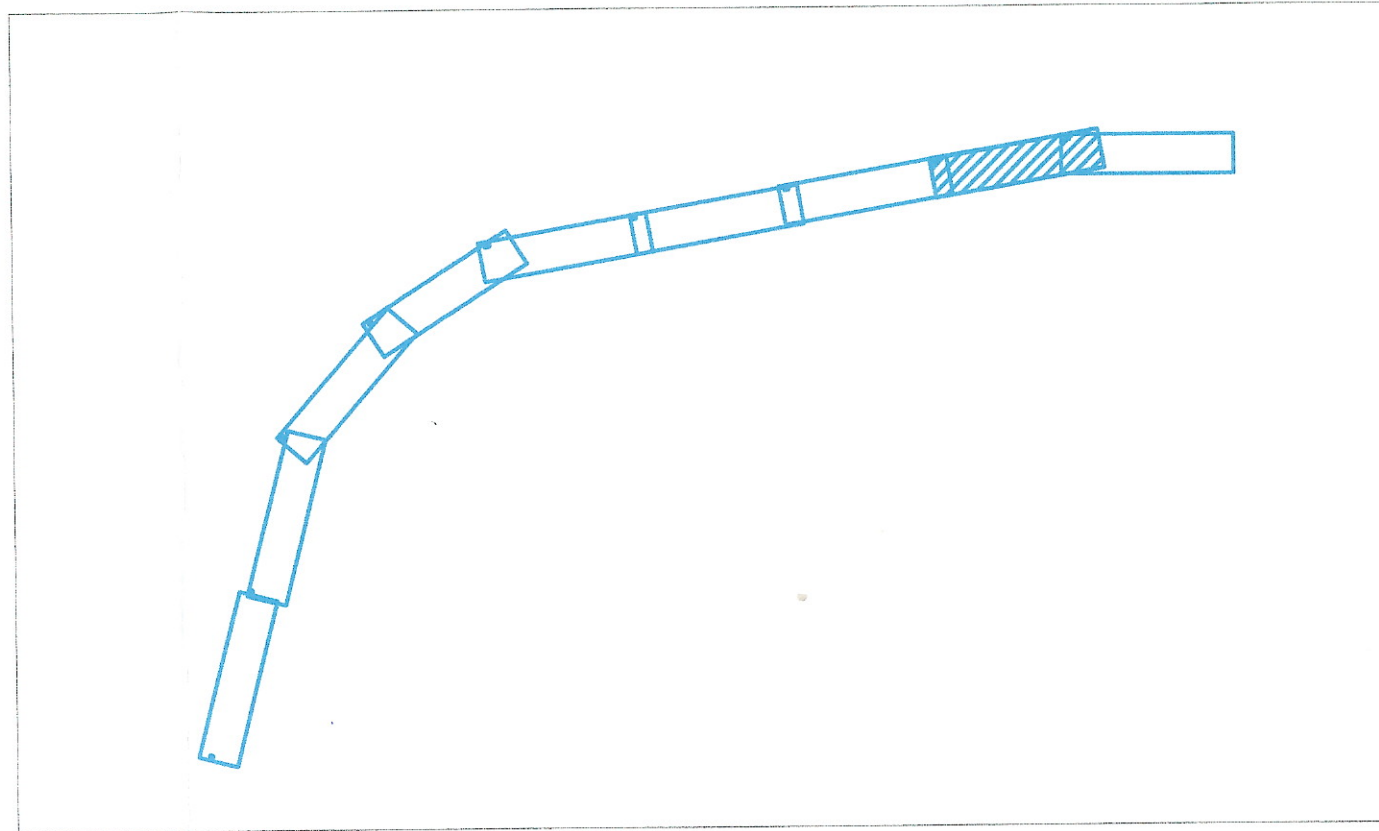
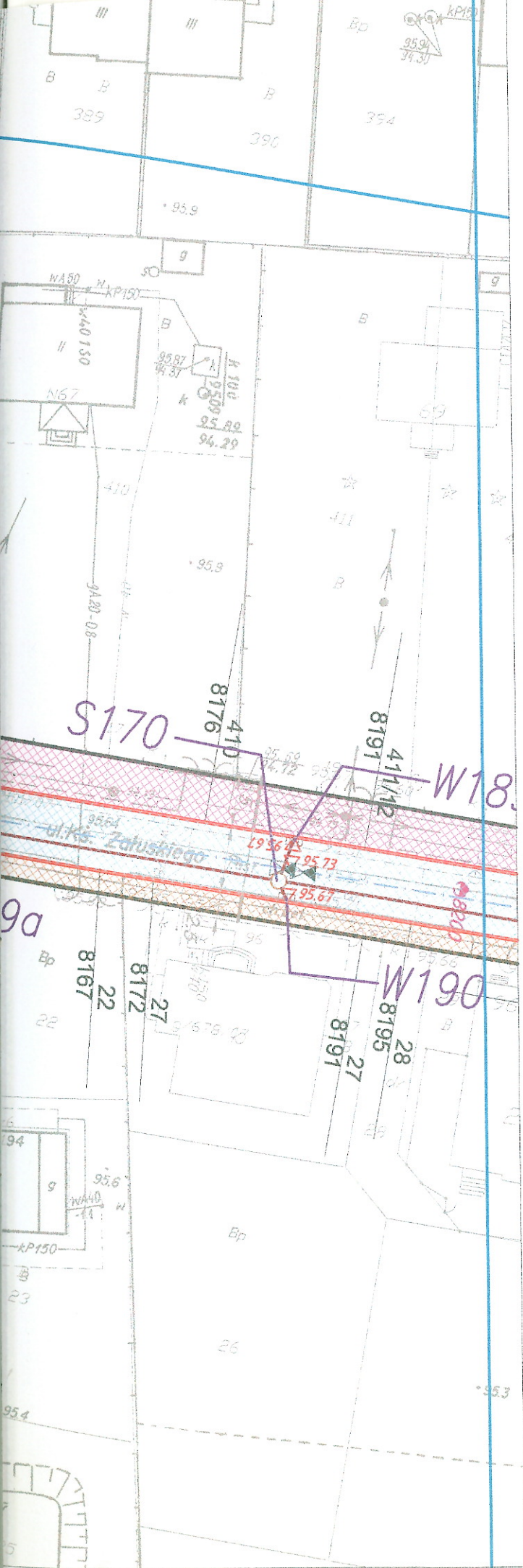
APR 17 03 83

APR 17 03 83









**LEGENDA**

- proj. sterownik dwuprocessorowy min. 20-grupowy
- proj. maszt MSOś
- proj. maszt MS
- proj. maszt MScam
- proj. kabel XzTKMXpw 5x4x0,8 mm
- proj. przycisk akomodacyjny dla pieszych
- proj. obszar detekcji
- proj. kabel XzTKMXpw 5x4x0,8mm
- proj. kamera przemysłowa
- proj. wysięgnik do mocowania kamery

**LEGENDA**

- KRAWĘŻNIK JEZDNI
- CHODNIK
- ŚCIEŻKA ROWEROWA I CHODNIK
- ZJAZD DO POSESJI
- WPUST ULICZNY
- NAWIERZCHNIA JEZDNI
- KANALIZACJA DESZCZOWA

<b>"TABLO" Projektowanie Dróg i Ulic</b>					
Waryńskiego 9/32 00-655 Warszawa tel. (22) 629 6213					
faza projektu <b>Budowlany</b>			umowa <b>200/2007</b>		
obiekt <b>DROGA nr 4352 W</b>					
gmina <b>KOBYŁKA</b>		powiat <b>wołomiński</b>		wojew. <b>mazowiecki</b>	
inwestor <b>Starostwo Powiatu Wołomińskiego</b>					
adres <b>Wołomin ul. Prądyńskiego 3</b>					
Nazwa rysunku <b>PLAN ZAGOSPODAROWANIA TERENU(15)</b>			Skala <b>1:500</b>		RYS <b>8</b>
Imię		Nazwisko		Uprawn.	Data
mgr inż. <b>Tadeusz</b>		<b>Błoński</b>		189/74	2008
SPRAWDZIŁ		mgr inż. <b>Wojciech</b>		<b>Szewczyk</b>	63/71